



Versteckt durch **Bettina** & **Michael** am 17.6.2014

- Stadt:** 23701 Eutin (OH)
- Startpunkt:** Parkplatz Redderkrug  
Koordinaten: 54°8'42.98"N 10°40'1.81"E
- Anfahrt:** Fahrt von Eutin aus in Richtung Redderkrug. Nach den Häusern von Redderkrug geht es links zum Parkplatz über einen Schotterweg in den Wald (ist ausgeschildert).
- Ausrüstung:** Kompass, Schreibzeug, Stempel, Stempelkissen, Logbuch, evtl. Badesachen
- Schwierigkeit:** (\*---) urlaubseinfach ☺
- Gelände:** (\*\*---) 105 Höhenmeter mit etwas Kraxelei auf Urwaldpfaden
- Länge:** ca. 11,5 km, mindestens 4-5 h einplanen!
- Einkehren:** Auf halber Wegstrecke gibt es in der Stadtmitte unzählige Möglichkeiten, zum Teil mit viel Flair.



**Eutin**, die Rosenstadt, liegt im Zentrum des Naturparks Holsteinische Schweiz, genau zwischen der schleswig-holsteinischen Landeshauptstadt Kiel und der alten Hansestadt Lübeck und ist ein lohnendes Ausflugsziel. Die Umrundung des großen Eutiner Sees, die rosengesäumte Innenstadt mit ihren unzähligen hübschen, alten Gebäuden und das reizende Schloss mit seinem 200-300 Jahre alten Schlosspark mit imposanten Bäumen laden zum

Verweilen ein. Viele berühmte Persönlichkeiten haben in Eutin gewohnt und sind dort geboren, wie Karl Maria von Weber, MickeyMaus, .....

### **Eine Vermutung wie Eutin zu seinem Namen „Rosenstadt“ kam:**












Peter Friedrich Ludwig, der bei der Eutiner Bevölkerung sehr beliebte Herzog von Oldenburg, Eigentümer des Eutiner Schlosses und damit Herrscher Eutins, musste 1811 vor Napoleon ins Exil flüchten. Als die napoleonischen Truppen geschlagen waren und man ihn zurückerwartete, wollte man ihn gebührend empfangen. Da aber wegen schwierigerer Reisebedingungen und weniger perfekter Kommunikationswege der Zeitpunkt der Rückkehr damals nicht eindeutig festzulegen war, überlegte man, auf welche Weise man dies tun könnte - man verfiel auf das Pflanzen von Rosen, da diese Blumen die längste und schönste Blüte haben. Dieses Vorhaben gelang über alle Maßen gut und seither prangen an vielen Fassaden und in vielen Beeten Eutins wunderschöne Rosen.  
(<http://www.holsteinischeschweiz.de>)

Unsere Wanderung mit **vielen alten Bäumen zum Bestaunen, vielen historischen Gebäuden zum Bewundern und auch unbezähmbarer Wildnis zum Klettern** führt euch fast **rund um den großen Eutiner See**.

**Grundregel: Im Zweifel immer in Richtung Seeufer abbiegen!!**





## Clue

-  Auf dem Parkplatz wendet ihr euch nach Westen, ignoriert gleich mal den ersten Abzweig und überquert einen Bach.
-  Direkt gegenüber der „Schäferei“ nehmt ihr den Pfad, der euch an Schachtelhalmen und Stachelbeeren vorbei zum Seeufer führt.
-  An der nächsten Gabelung denkt ihr an die Grundregel: „Immer in Richtung Wasser“.
-  Bald befindet ihr euch wieder auf einem fein geschotterten Weg und kommt an einem Unterstand vorbei. Beim nächsten Abzweig gibt es 2 Möglichkeiten den nun folgenden Urwaldpfad zu finden:
  1. Kurz nach dem Abzweig sucht ihr die große Buche rechts. Ihr geht noch 15 Schritte weiter auf dem Weg und wählt dann einen Pfad in ca. 190° über ein Bächlein (zu manchen Jahreszeiten hohes Gras und Brenneseln). Im Wald folgt ihr dem Pfad weiter geradeaus in Richtung SW.
  2. Falls euch die Brenneseln nicht zusagen. Geht ihr nach dem Abzweig den Weg weiter entlang des Weidezauns. Wenn rechts ein Pfad auftaucht sucht ihr gegenüber einen Trampelpfad in 160° (nicht leicht zu erkennen, da der Einstieg im Moment hinter liegenden Baumstämmen versteckt ist). Oben trifft ihr auf einen Pfad, geht links. Unten angekommen geht ihr bei 3 engstehenden Buchen nach SW.
-  Nach einiger Kletterei stößt ein Pfad auf euren und am nächsten Abzweig könnt ihr an einem Sandstrand mit Wackelbank oder auf der kurz darauf folgenden Landzunge ein wenig verweilen.
-  Wenn ihr wieder Schotter unter den Füßen habt taucht links eine Sportanlage auf, die ihr gerne besuchen könnt. Wie nennt man diese beliebte Sportart hier? \_\_\_\_\_  
Anzahl der Buchstaben A = \_\_\_\_\_
-  Vom Parkplatz der Anlage aus könnt ihr einen kleinen Abstecher zu einer schönen Badestelle mit Aussicht machen: Geht rechts an der Sitzgruppe vorbei.
-  Wieder zurück geht ihr geradeaus weiter und über die Brücke, falls ihr keinen Abstecher in das rechts gelegene Freibad machen wollt.
-  Nun befindet ihr euch im **Seepark** und begeben euch zur „Rosenfrau“. Wie viele Rosen zieren ihren Kopfschmuck im Gesichtsbereich? B = \_\_\_\_\_
-  Ab hier sucht ihr euch den Weg durch den Park selbst. Im Frühjahr lohnt es sich besonders den Weg geradeaus in Richtung Rhododendron-Hain zu wählen.
-  Irgendwann landet ihr hoffentlich auf der Seepromenade und begeben euch zur der „**Schauenden**“ die Ausschau nach **Hans** hält. Seht ihr ihn schon am Ende des Rosengartens?










### „DUMM HANS“



Eine Tatsache ist die Existenz des Kieler Germanistik-Professors Wilhelm Wisser, der ganz in der Nähe Eutins, in Braak, wohnte. Er sammelte im 19. Jahrhundert mündlich überlieferte Erzählungen der ländlichen Bevölkerung aus der Region, die natürlich meist in plattdeutsch vorgetragen wurden. Interessant ist das häufige Vorkommen eines Jungen Namens „Dumm Hans“. Er stellt stets den jüngsten Sohn einer Erzählfamilie dar, wird von der Familie unterschätzt und ist meist ein ganz plietsches Kerlchen. So ist der dumm Erscheinende rund um Eutin in Wahrheit vielleicht manchmal doch ganz schlau.

- 
 Ihr folgt seiner Blickrichtung. An der Straßenecke zur Königsstraße entdeckt ihr rechts die ehemalige **Hofapotheke**. Schaut sie euch nur genau an.
- 
 Direkt gegenüber der Apotheke geht ihr durch einen schmalen Durchgang zur **St. Michaelis Kirche**, in der so manche Berühmtheit getauft wurde. Wenn geöffnet ist könnt ihr das Taufbecken eines Lübecker Erzgießers von 1511 bestaunen.



- 
 Verlasst den Kirchplatz in südliche Richtung und betretet den historischen Markt. Direkt rechts von euch befindet sich das Brauhaus. Wagt euch nur hinaus auf den Platz. Hier gibt es viele Einkuhmöglichkeiten. Wir haben nur den Mittagstisch des historischen Restaurants „Markt 17“ für nur 5,50€ getestet und waren vollauf zufrieden (vor allem weil es Rhabarberschorle gab).
- 
 Wenn ihr euch gestärkt habt notiert ihr euch auf der Säule des Marktplatzes, die 6 stellige Jahreszahl: \_ \_ \_ \_ \_ und bildet die Quersumme: **C =** \_\_\_\_\_
- 
 Dann wendet ihr euch dem **Haus mit den 2Hs** zu und betrachtet das „Zeichen“ direkt unter dem Giebel näher:  
 Wie viele Vokale findet ihr **D =** \_\_\_\_\_
- 
 Ihr verlasst den Platz nun nach links und überquert eine Fußgängerampel, um direkt in den „Gang“ zu laufen.
- 
 So gelangt ihr bald direkt durch ein Tor in den Schlossgarten. Dort orientiert ihr euch nach Norden. Ihr findet das Schloss und die Stelle, an der es die schönsten Fotomotive vom Schloss gibt 😊. Aber denkt daran, falls ihr für das Foto zu weit gelaufen seid, ihr müsst den Schlosspark gleich durch das nächste Tor wieder verlassen.
- 
 Auf der Straße geht es weiter Richtung Schloss, das von 2 Affen bewacht wird. Wie viele gerade „Bauchlinien“ haben die beiden zusammen: **E =** \_\_\_\_\_
- 
 Falls ihr Lust habt könnt ihr nun in den Schlosshof treten, dort speisen oder eine Führung machen. Die kostet zur Zeit mit Audioguide 6€.
- 
 Es geht weiter nach Norden und kurz vor dem Parkplatz links Richtung See.
- 
 An der nächsten Wegspinne habt ihr einen schönen Blick auf den **Wasserturm** von Eutin, der bis 2006 in Betrieb war und alleine für den Wasserdruck in der Stadt sorgte.



Weiter geht es in 40°, um dann nach der nächsten Gabelung den **Seepavillon** zu erreichen. Von hier aus habt ihr einen guten Blick auf die **Fasaneninsel**:



Die **Fasaneninsel** ist die größere der beiden Inseln des großen Eutiner Sees. Auf ihr sollen die Ursprünge der Besiedelung in dieser Gegend liegen: Sie war im 9. Jahrhundert der Standort der „wendischen“ Burg, die den Namen „Utin“ hatte und das Zentrum des dortigen „Gaus“ war. Es bestand sogar eine Brücke von dem Ufer zur Insel. 1138/39 wurde die Burg zerstört und die nachfolgende Siedlung „Eutin“ wurde am Ufer errichtet. Später befand sich auf dieser Insel eine Fasanerie, die ihr ihren heutigen Namen gab. Im April 2014 ist die Insel für 485.000€ zwangsversteigert worden. Angeblich will der neue Besitzer die Insel an eine Stiftung übergeben und der Öffentlichkeit zugänglich machen. Dies soll bis zur Landesgartenschau 2016 in Eutin passiert sein. Ihr könnt also gespannt sein!!



Nun flanieren wir die **Lindenallee** entlang, um **Flora** einen Besuch abzustatten. Da wir sie aber nicht erreichen geht es erst links und gleich wieder rechts, um dann an einer T-Kreuzung kurz stehen zu bleiben. Hier geht's gleich weiter!



Wir hoffen ihr seid nun in der Nähe der Mauern des **Küchengartens**. Zur Zeit liegt er noch etwas brach, aber bis 2016 zur Landesgartenschau soll er wieder volle Funktionalität erlangt haben. Spätestens dann lohnt es sich das Areal hinter den Mauern zu erkunden.



Egal ob ihr den **Küchengarten** betreten habt oder euch dagegen entschieden habt, biegt ihr an dieser T-Kreuzung rechts ab und lauft immer entlang der Mauern durch riesige Platanen bis zum Ende der Mauer.



Von hier aus begeben sich euch zum **Tempel** und notiert euch hier die Anzahl der Schädel:

F = \_\_\_\_\_



Es geht weiter in östliche Richtung über eine Brücke und am Abzweig geradeaus. Ihr kommt an der **Seebühne** vorbei, auf der die Eutiner Festspiele stattfinden. Kurz darauf verlasst ihr den Park und erreicht das Seeufer.



An der ersten eisernen Brücke habt ihr einen guten Blick auf die **Liebesinsel**, die kleinere Insel des großen Eutiner Sees. Sie darf nicht betreten werden und steht unter absolutem Naturschutz. Sogar Eisvögel brüten hier.



Wenn ihr das Gefühl habt, dass euch die Bäume rechts endgültig verlassen und statt dessen eine Weide mit dicken Betonpfosten auftaucht, geht ihr zurück zum letzten Baum im Wald, der links stand und startet das Finale.



**Finale:**

A	B	C	D	E	F



Peilt in  $A \cdot D \cdot (F - D) = \_ \_ \_ ^\circ$  und geht  $C + D = \_ \_$  Schritte bis zu einer Buche mit vielen jungen Auswüchsen.



Weiter geht es in  $D \cdot E \cdot (B + E) = \_ \_ \_ ^\circ$  mit  $A \cdot B + A = \_ \_$  Schritten zu einer Buche die Sehnsucht nach dem See hat.



Am NW-Teil des Stammes findet ihr die Box von Efeu behütet.



Denkt daran das Efeu wieder schön über die Fundstelle zu ziehen, wenn ihr sie nach getaner Arbeit wieder verlasst!!



Folgt dem Weg um den See weiter. An der nächsten Gabelung könnt ihr geradeaus eine „unbewachte Badestelle“ aufsuchen. Wenn ihr wollt könntet ihr euch hier nach dem langen Marsch die Füße oder auch mehr kühlen. Weiter geht es aber nach rechts auf dem Asphalt, um ihn auch sofort wieder zu verlassen.



An der nächsten T-Kreuzung wisst ihr bestimmt schon wo ihr euer Auto wiederfindet.

Wenn ihr noch fit seid, haben wir für euch, als Bonus, noch eine kleine Runde um die berühmte Bräutigamseiche in Eutin, mit einer Länge von 1,6 km, ausgearbeitet. Der Startplatz liegt ca. 9 km entfernt.

Ihr benötigt alle Werte dieser Box zum Finden der Letterbox

**!! Bräutigamseiche !!**

Viel Spaß wünschen



Bettina & Michael