



Felsenweg Letterbox

(platziert im Oktober 2015 durch Die Kruppi`s)

Ort:	77883 Ottenhöfen
Parkplatz:	Wanderparkplatz Grillhütte Blaubronn. Von Kappelrodeck kommend am Ortseingang von Ottenhöfen rechts abbiegen in die Straße Lauenbach und dieser 3,5 km folgen
Koordinaten:	N 48°33.858' E 8°07.306'
Gelände:	(* * * - -)
Schwierigkeit:	(* - - - -)
Länge:	8,3 km ohne Einkehr. 10,5 km mit Einkehr
Dauer:	3,5 Stunden ohne Pause
Material:	Gartenschere, Stempel, Stempelkissen, Logbuch, Stift, Kompass
Wanderkarte:	Wanderkarte Hornisgrinde, Acher-, Lauf-, Sasbachtal
Einkehr:	Vesperstube Fiesemischel, Mo und Di Ruhetag, Mi – Fr ab 12:00, Sa, So Feiertag ab 11:00 Uhr offen vom 1. April bis Mitte November.


- Trittsicherheit ist Notwendig
- Gutes Schuhwerk ist unbedingt erforderlich.
- Bevor du losläufst, Lese im Forum die letzten Beiträge. Es besteht immer die Möglichkeit, dass eine Box verloren ging.
- **Nicht Kinderwagentauglich**

Info

Bei starkem Regen, Schnee und Eis sollte die Tour nicht gelaufen werden.

Nicht erwähnte Abzweigungen werden nicht beachtet.

Clue

Von der Grillhütte Blaubronn folge dem breiten Weg eine Weile in 170°  (Zugang zum Felsenweg) Nach ca. 500m an der Gabelung links halten und deinem Weg folgen bis zur Bauminself am breiten Querweg.

Gegenüber linkerhand auf der Wiese gehe zu dem kleinen Granit Grenzstein. Auf einer Seite findest du 5 Ziffern. (_ _ _ / _ _)

Notiere die einzelnen Ziffern unten in der Tabelle von klein nach groß. Beginne mit der kleinsten Ziffer bei A und ende mit der größten Ziffer bei F. Kästchen E bleibt frei, da du keine passende Ziffer hast.

Suche nun am Waldrand den Wegweiser „beim Sesselfelsen“

Info: Wegweiser haben hier Namen

Folge dem Pfad zum Sesselfelsen in 200 m Entfernung. Den Pfad rechts abwärts nicht beachten.

Am steinernen Sessel angekommen steige nach oben.

Ein Geländer ist dir behilflich. Die Anzahl der Pfosten (_) ist die Variable E.

Achte hier auf deine Kinder!!!

Genieße die Aussicht und die Ruhe hier oben. Nach dem Abstieg vom Sessel laufe noch auf dem Pfädchen um den Felsen und suche den kupfernen Kopf vom Gesellenvater. Von der Zahl _ _ _ _ ist die zweite Ziffer die Variable I.

Die Summe der restlichen Ziffern ist die Variable G.

Nun aber 200 m zurück zum Wegweiser. Folge dem breiten Weg Richtung Rappenschrofen (230 °)


Nach ca. 10 Minuten kommst du zu einer Rechtskurve. Rechts am Felsen findest du einen Hinweis zum Gesellenvater Kolping.

Gegenüber führt ein schmales Pfädchen abwärts zum Spitzfelsen. Gehe dorthin und suche die Schiefertafel. Hier auf dem Felsen ist wieder Vorsicht geboten.

Die kleinste Ziffer (_) verdopple 3mal, das Ergebnis notiere als Variable H.

Addiere die zwei größeren Ziffern und notiere dir die Einerstelle als Variable J.

Zurück zum Kolping Schild am Felsen.

Folge dem Weg noch F _ Schritte und nimm das schmale Pfädchen rechts aufwärts,  und F für Felsenweg.

Eine Gartenschere kann hier manchmal gute Dienste leisten.

Oben geht es auf dem Kamm entlang mal auf mal ab über den Breitfelsen abwärts zu einem Forstweg den du im Kurvenbereich erreichst. Hier links weiter in 220 ° bis zum Wegweiser. Gehe noch wenige Meter weiter auf deinem Weg und biege nach links ab und besteige den Rappenschrofen. Wie immer auch hier auf Kinder achten!!! Nach dem du von der Aussicht genug hast, gehe zurück zum breiten Weg und folge diesem links in 200 °.

Am nächsten Abzweig steht der Wegweiser „Beim Rappenschrofen“.

Solltest du zur Einkehr Fiesemischel gehen, musst du hier aus dem Clue aussteigen. Nach der Einkehr kommst du hierher zum Wegweiser „Beim Rappenschrofen“ zurück und machst im Clue weiter.

Zur Einkehr sind es 1,1 km oder 15 Minuten.

Das gleiche gilt für hierher zurück.

Zur Einkehr:

Links abwärts Richtung Fiesemischel. Am nächsten Abzweig links weiter abwärts zur großen Wegspinne „Simmersbacher Kreuz“


Hier gleich rechts weiter auf einem breiten Weg. An der gleich kommenden Gabelung links abwärts halten und du bist nach wenigen Minuten bei der Vesperstube Fiesemischel.

Wieder oder immer noch beim Wegweiser „Beim Rappenschrofen“.

Folge hier dem schmalen Pfad aufwärts,  und Felsenweg.

Bald am Wegweiser „Ringelbacher Kopf“ rechts halten und gleich am nächsten Wegweiser auf dem breiten Weg bleiben Richtung Blaubronn .

Immer weiter, vorbei an der Bank des Adolf Storz an der linken Wegeseite.

An der Kreuzung die Richtung halten. An der nächsten Kreuzung weiter geradeaus auf den Pfad,  und F.

Bald kommst du an einen breiten Weg dem du nach links folgst,

◆ und F.

Geduldig geht es eine Weile auf dem Weg sachte abwärts dahin. Kurz vor einer scharfen Linkskurve zweigt ein verwachsener Pfad nach links aufwärts ab.

Folge dem Pfad nach oben zum Katzenschrofen. Am Geländer entlang suche dir den Weg weiter nach oben zwischen den Felsen hindurch. Oben folge weiter dem Pfad der bald wieder abwärts führt. Am breiten Weg angekommen, folge diesem in 285° abwärts. Nach dem Rechtsknick nach wenigen Metern links abbiegen,

◆ und F.

Folge dem Weg/Pfad bis zur Rastmöglichkeit zwischen den großen Steinen.

Peile von der Tischmitte, an der Bergseite, in BJ = $__^\circ$ und gehe AE = $__$ Schritte zur Pyramide mit einem Sprung im oberen Teil.

Peile, von der Oberseite des Stein, in GE = $__^\circ$ und gehe zum nächsten Pyramidenähnlichen Stein den du zwischen 2 Bäumen hindurch in BF = $__$ Schritten Entfernung erkennen kannst. Die Spitze ist etwas ausgebrochen.

Peile nochmals zu einer großen Pyramide in ACJ = $__^\circ$ und gehe ungefähr den halben Weg, BE = $__$ Schritte, in diese Richtung.

Gehe nun AF = $__$ Schritte in AHE = $__^\circ$ und du solltest auf einem Stein stehen.

Unter diesem befindet sich die Letterbox

Happy Letterboxing
Es grüßen die Kruppi`s

A	B	C	D	E	F	G	H	I	J

Rückweg

Zurück zum Tisch. Peile wieder von der Tischmitte in 5° und folge dem Pfad, der bald abwärts führt. ◆

Unten rechts weiter, sachte aufwärts, vorbei an einer Bank.

Der Weg ist nun wieder etwas breiter. Nach einer rechts links Kombination weiter bis zu einem breiten Forstweg. Diesem abwärts folgen bis zu einer

T-Kreuzung. Hier rechts abbiegen und auf diesem Weg bleiben. Nach wenigen Minuten bist du wieder am Startpunkt.