

Die Letterbox von Toni Balloni
ZickeZacke, ZickeZacke hoi, hoi, hoi;
de Toni blost in die Luftballons noi, noi, noi
Wonn des ämol kä „gudi Idee“ is

Ort: DÜW - 67472 Esthal
Parkplatz: Parkplatz an der Wolfsschluchthütte, Breitenbachstraße 2
Wanderkarte: Könnt ihr in der Schublade lassen
Ausrüstung: Kompass, Stift, Stempel, Stempelkissen, Logbuch
Gelände: gemütliche Waldwege; kleine Pfad Abschnitte
Länge: 5,5 km

ACHTUNG: Clue unbedingt farbig ausdrucken !!!!

Auch 2015 besuchte Toni Balloni zum Familienspaß die Wolfsschluchthütte.
Ihm, der stets allen Gästen Freude bereitet, soll dieser Clue gewidmet sein.
Deshalb müsst ihr Luftballons zählen.

Aber achtet bei den Rechnungen auf die richtige Rechenweise,
sonst kann der Ballon nicht aufgepustet werden.

Zuerst folge der gelb/roten Markierung zum Forsthaus Wolfsgrube. Du kannst auch der asphaltierten Variante folgen. Gegenüber dem Forsthaus ist eine Wiese.

Hier beginnt der Clue:



Von der Wiese geht es in

Grad.

Am doppelten Holzmast notiere: Schwarze Ziffer auf weißem Blech



und von der 6-stelligen Zahl die Quersumme der mittleren 4 Ziffern



Über die Kreuzung gerade hinweg und kurz darauf links den Wiesenpfad entlang.

Am 2. Holzposten notiere vom QR Code die Anzahl der Ziffern



An der schrägen Kreuzung findest du links eine weiße Zahl auf blauem Blech



(nicht am Haus); folge weiter dem Pfad über Verbundsteinpflaster bis zum einem Wetterstein. Aus welcher Zeit stammt er?



Anzahl der Buchstaben weiter auf dem Pfad.



An der nächsten Kreuzung zähle die Stufen



Am Ende des Pfades zähle noch die Buchstaben auf dem Holzschild (zwei Worte).

An der kommenden Kreuzung erkennst du am Baum eine dreistellige Zahl. Das ist deine weitere Richtung. Folge ihr bis zu einer Weggabelung.



Notiere aber unbedingt noch links vom gelben Schild die KM Angabe zur Hütte



X



=

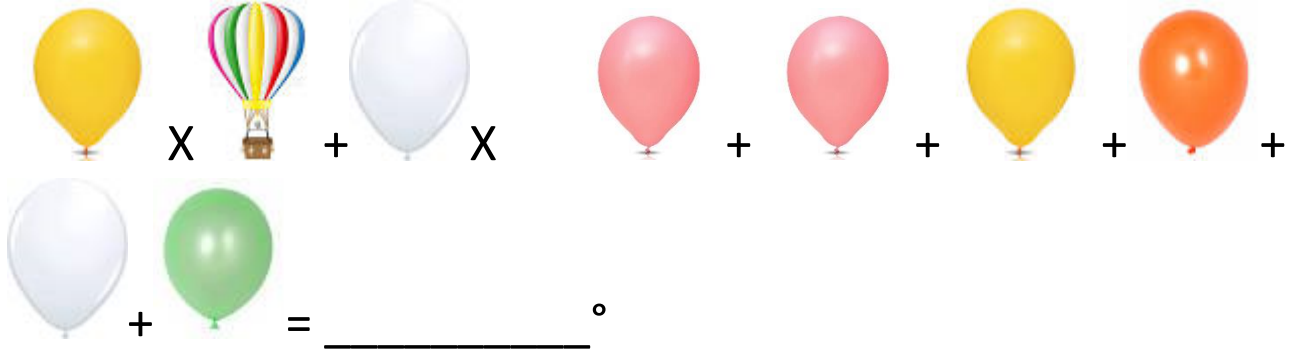
_____°

An der Gabelung gehe in Richtung



bis links ein Zaun kommt. Zähle am Metalltor noch schnell die Spitzen
dann wandere weiter bis zu einer H-Kreuzung.

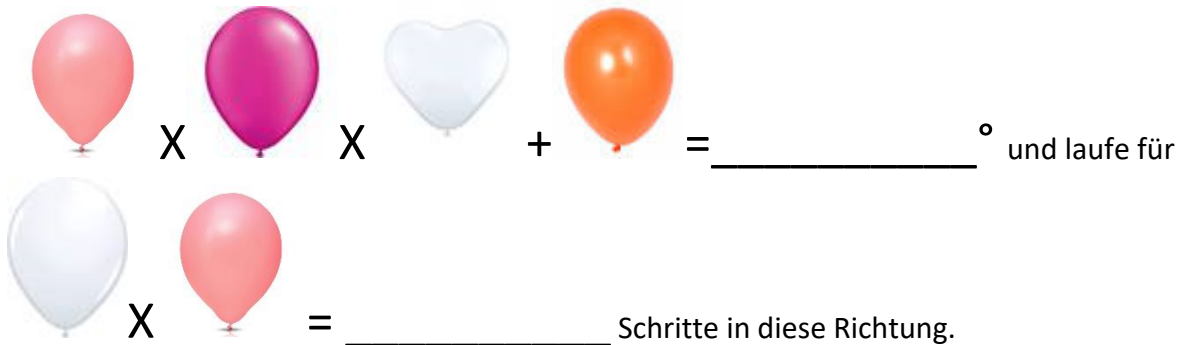
Überquere das Gewässer. Dann geht es weiter in Richtung



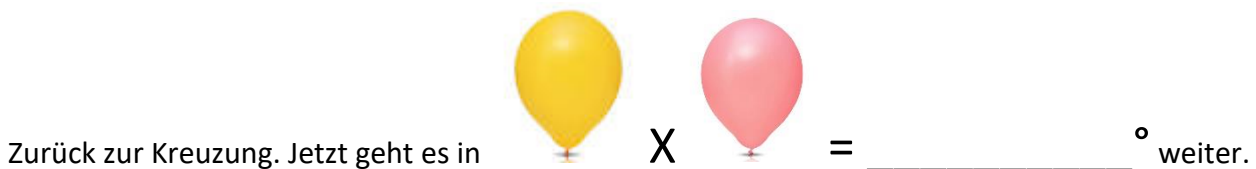
Als bald kommst du an eine Gabelung. Hier sollst du in



Der kommenden Spinne fehlt ein Bein. Macht nichts. Stelle dich in die Mitte der Kreuzung, peile







Links erkennst du einen Baumstumpf einer Kiefer.
Suche hier deinen finalen Luftballon.





Nach einer Weile kommt links ein Zaun. Ziemlich in der Mitte befindet sich rechts, gegenüber ein Baum mit einer roten Zahl. Jetzt haltet die Klappe und zählt eure Schritte.












____ + ____ =  . Und nach weiteren   Schritten

die beiden Zahlen ____ X ____ = 

Kurze Zeit später befindest du dich an einer Einmündung. Hier geht es für dich in

 -  = ____ ° weiter. Genieße die Natur bis du an eine Wegspinne kommst.

								
A	B	C	D	E	F	G	H	I

		
J	K	

Das Finale findest du in der Zwischendose. Wenn du den vorletzten Zettel entnimmst, schicke uns bitte eine Nachricht damit wir wieder nachfüllen gehen. DANKE