

Die Kirschen von Tschifflick

(versteckt am 31.03.2013 durch Gute Idee

VERSION VOM 12.05.2019)

Ort: 66482 Zweibrücken
Start: Parkplatz Trimmdichpfad
Fasanerie (Nähe Kreuzung K3/K5)
Startpunktkoordinaten:
[49.250919,7.397575](https://www.google.com/maps/place/49.250919,7.397575)



Ausrüstung: Kompass, Schreibzeug, Stempel, Stempelkissen und Logbuch,
Schwierigkeit: (**---)
Gelände: (**---) nicht Kinderwagen tauglich
Länge: ca. 2 Std oder auch den ganzen Tag da es viele Plätze zum Verweilen gibt
Hinweis: Bei allen Rechnungen gilt Punkt vor Strich.

Einkehrmöglichkeiten: Wirtshaus Alter Bahnhof
Annweiler Straße 2
66482 Zweibrücken
<http://www.alter-bahnhof.net/>

Das barocke Gartendenkmal "Tschifflick"

An dieser Station auf der Barockstraße SaarPfalz, gewährte einst der schwedische König Karl XII. seinem Freund, dem Exilkönig Stanislaus Leszczyński einen Sommersitz zu errichten. Diese Anlage genannt „Tschifflick“ (türk. Landgut) wurde später als Kur-Brunnenanlage, dann als Hofgut mit Getreidemühle und schließlich als Fasanerie genutzt.














Falls Sie mehr über die Geschichte der Anlage und ihrer Bewohner erfahren möchten, können Sie an einem geführten Spaziergang mit der herzoglichen Kammerzofe teilnehmen. Die Führung unter dem Motto: „Die Kirschen von Tschifflick“ findet, von Mai bis Oktober, jeden dritten Sonntag im Monat ab 14:30 Uhr statt. Sie dauert ca. eine Stunde und kostet 4 Euro pro Teilnehmer. Treffpunkt ist der Zugang zum Romantik-Hotel Landschloss Fasanerie, vor dem Parkplatz.



Um diese Box zu finden musst du einfach die 5 Teile dieses Clues in die richtige Reihenfolge bringen - und natürlich auch ablaufen ☺

Ein Teil der Fasanerie ist der Wildrosengarten. Die Werte die du bei dieser Letterbox suchen und finden musst, werden daher verschlüsselt als lateinische Namen von Wildrosen dargestellt.

	ROSA AGRESTIS			ROSA MOLLIS	
	ROSA CANINA			ROSA PENDULINA	
	ROSA DUMALIS			ROSA VILLOSA	
	ROSA GALLICA			ROSA AUNIERI	
	ROSA GLAUCA			ROSA DUPONTII	
	ROSA MAJALIS				

Hilfe:

Hier siehst du eine Nordic-Walking Infotafel. Auf dieser sind **ROSA VILLOSA** Abbildungen für Kräftigung und ebenso viele für Koordination zu sehen. Außerdem ist über der Tafel nur die Nordic-Walking-Route **ROSA AUNIERI** ausgeschildert.

Wegbeschreibung:

Halte dich hier rechts. Der Weg macht bald eine 90 Grad Kurve nach links und trifft dann auf eine Mauer.

Hier geht es nach links - immer an der Mauer entlang - bis der Weg endet.

An einem Baum sind hier **ROSA VILLOSA** Markierungen angebracht. **ROSA AUNIERI** davon als Zahl. Die beiden letzten Ziffern der Zahlen addiert ergeben **ROSA DUPONTII** = .

Am Baum geht es vorbei bis zu einer Kreuzung. Hier führ der Pfad mit der Nummer **ROSA PENDULINA** + **ROSA VILLOSA** nach Unten.

Hilfe:

Links findest du hier die Wegmarkierung **ROSA AGRESTIS** + **ROSA MOLLIS** + =

Wegbeschreibung:

„Durchschreite“ die Öffnung und halte dich links. Du gelangst an 2 „schiefe T“. Behalte hier die Richtung immer bei. An der folgenden Kreuzung halte dich bergauf auf dem breiten Weg.

Vor einem Baum mit **ROSA MOLLIS** Rosen entdeckst du eine Stelle wo du die Klamm überqueren kannst. Folge danach dem Weg weiter bis zur Straße.

Halte dich Richtung Vorfahrt und bleibe auf deiner Seite. Auf der anderen Straßenseite steht ein Schild mit einer Geschwindigkeitsbegrenzung. Hier darf man **ROSA GLAUCA** = km/h fahren.

Nach wenigen Metern hast du ein Anliegen und biegst nach links ab.

Wie viele Schilder in Pfeilform findest du am Pfosten unterhalb des „Anliegens“? **ROSA PENDULINA** =

Jetzt geht es wieder durch die Mauer ☺

Hilfe:

Hier sorgen fleißige Insekten dafür, dass die Menschen leckere, süße Brotaufstriche bekommen.

Wegbeschreibung:

Gegenüber von den Insekten kannst du den „Garten“ durch ein Eisentor betreten.

Suche die Rosenbögen bei der Sonnenuhr. Bei einem ist ein Geldinstitut der Spender. Auf dem dazugehörigen Schild sind 3 Worte zu lesen. Wie viele Buchstaben haben Wort 1 und Wort 2 zusammen?

ROSA MAJALIS = _ _.

Schaue dich um und suche dir einen Weg zu den Gebäuden. Eines davon hat auf dem Dach einen Wetterhirsch. Dort angekommen halte Ausschau nach den beiden „Wasserbecken“. Von dort sieht man die Dächer zweier Türme. Gehe zum Rechten.

Auf einer Steintafel steht etwas über den „Eigentümer“ der Türme, einen gewissen Stanislaus. Auf dieser Tafel steht eine Jahreszahl. Die dritte Ziffer ist **ROSA GALICA** = _.

Nimm die beiden ersten Treppen nach unten. Dort geht es geradeaus über eine kleine Brücke und dann links.

Hilfe:

Hier findest du einen Anfahrpunkt für Rettungsfahrzeuge. Die Quersumme der letzten 3 Ziffern des Rettungspunktes ist 15.

Außerdem geht's hier zum Wildrosengarten. Dieser ist 0, _ (letzte Ziffer des Rettungspunktes) km entfernt.

Wegbeschreibung:

Am gleichen Pfosten findest du noch mehr. Wie heißt der Spazierwanderweg. Notiere dir die Anzahl Buchstaben als Wert **ROSA AGRESTIS** = _ _

Wie viele Rosen siehst du über dem Rettungspunkt-Schild? **ROSA MOLLIS** = _.

Überquere jetzt die Straße und gehe den Pfad an der Straße entlang. Nach wenigen Metern führt rechts ein Pfad über eine Treppe in den Wald. Wie viele Stufen hat die Treppe, wenn du die 1. Stufe übersiehst? **ROSA VILLOSA** = _

Bald kommst du an eine Ruine. Schau dich um. Hier findest du eine Schautafel, die dir einiges über „rätselhafte Mauern“ erzählt. Welche Zahl (weiß auf rot) tragen diese Mauern? **ROSA CANINA** = _

Auf dem Pfad gegenüber der Schautafel geht es weiter bis zu einer Wegspinne.

Witziger Weise gibt es hier zwei Nordic-Walkingpfade mit der gleichen Entfernung zum Ziel. Der rote Weg hat die Nummer **ROSA AUNIERI** = _.

Hilfe:

Rechts an einem Baumstumpf befindet sich ein Wegweiser für den Nordic-Walking Weg **ROSA MOLLIS**. Außerdem siehst du an diesem Baumstumpf die Wegmarkierung zu einer Hütte.

Wegbeschreibung:

An der folgenden Kreuzung folge dem Weg bergauf Richtung Hütte. Eine Kreuzung weiter geht es auf den Nordic-Walking-Weg **ROSA AUNIERI**. Die beiden anderen Nordic-Walking-Weg Nummern addiert ergeben **ROSA DUMALIS** = .

An der folgenden Gabelung schau dich um und gehe zum Rastplatz. Genieße die tolle Aussicht. Stehen Bänke zum Verweilen.

Sind es **ROSA GLAUCA** Bänke, gehe den Weg weiter. Handelt es sich aber um **ROSA AUNIERI** Bänke, gehe zurück zur Gabelung und nutze den bisher noch nicht gegangenen Weg.

Du gelangst an eine „T-Kreuzung“.

FINALE:

Nach wenigen Metern siehst du rechts einen Krenzstein. Gehe zu ihm.
Von hier aus peile in ca. **ROSA DUMALIS * ROSA CANINA** Grad.

In etwa **ROSA GALLICA + ROSA MAJALIS - ROSA DUPONTII - ROSA DUPONTII** Schritten siehst du einen umgefallenen Baum.

Dort findest du die Box.

Vorsicht vor anderen Wanderern.
Stemple ab und verberge die Box
wieder so wie du sie vorgefunden hast.

Happy Letter-Boxing wünscht die Gute Idee

Jetzt geht es zurück zum Pfad. Folge diesem bergab.