

Parken+Startpunkt: Wander Parkplatz SV Lemberg; Laubrunnerstraße 27, 66969 Lemberg

Koordinate: [49°09'55.5"N 7°39'23.7"E](#)

Schwierigkeit: Clue: (\*\*---); Gelände: (\*\*\*--) bis (\*\*\*\*-)

Dauer: 10,5 km; 3-4 Std; ca. 340 Hm

Landkarte: keine notwendig, ggf. Ausdruck aus der [Onlinekarte](#)

Ausrüstung: Kompass, Stempel, Logbuch; Schreibstift

Einkehren: SV Lemberg oder im Ort , bitte vorher informieren



### Allgemeine Info:

Dieser Clue ist Teil der Serie „Im Westen was Neues“. Diese Serie besteht aus 12 Clues und einem Bonusclue. Um den Bonusclue zu erlangen, sammelst du zusätzliche Hinweise. Diese musst du später genau zuordnen können. Deshalb klebe sie gleich im Clue an vorgesehener Stelle ein. Dazu gehört die Kennzahl die du im Logbuch findest. Mit dieser Kennzahl kannst du auch die zusätzlichen Hinweise bei uns per PN oder Email anfordern, falls diese vergriffen sein sollten.

Die einzelnen der 12 Clues können beliebig gelaufen werden. Clue bis zum Bonus aufbewahren.

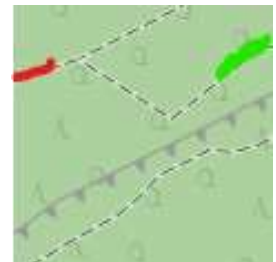
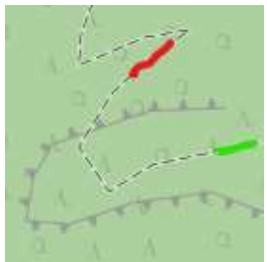
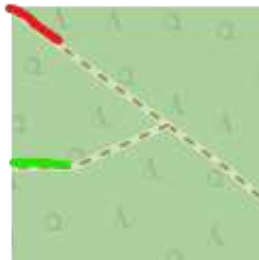
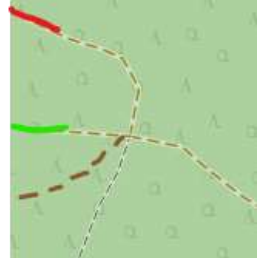
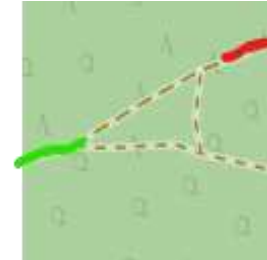
### Konvention:

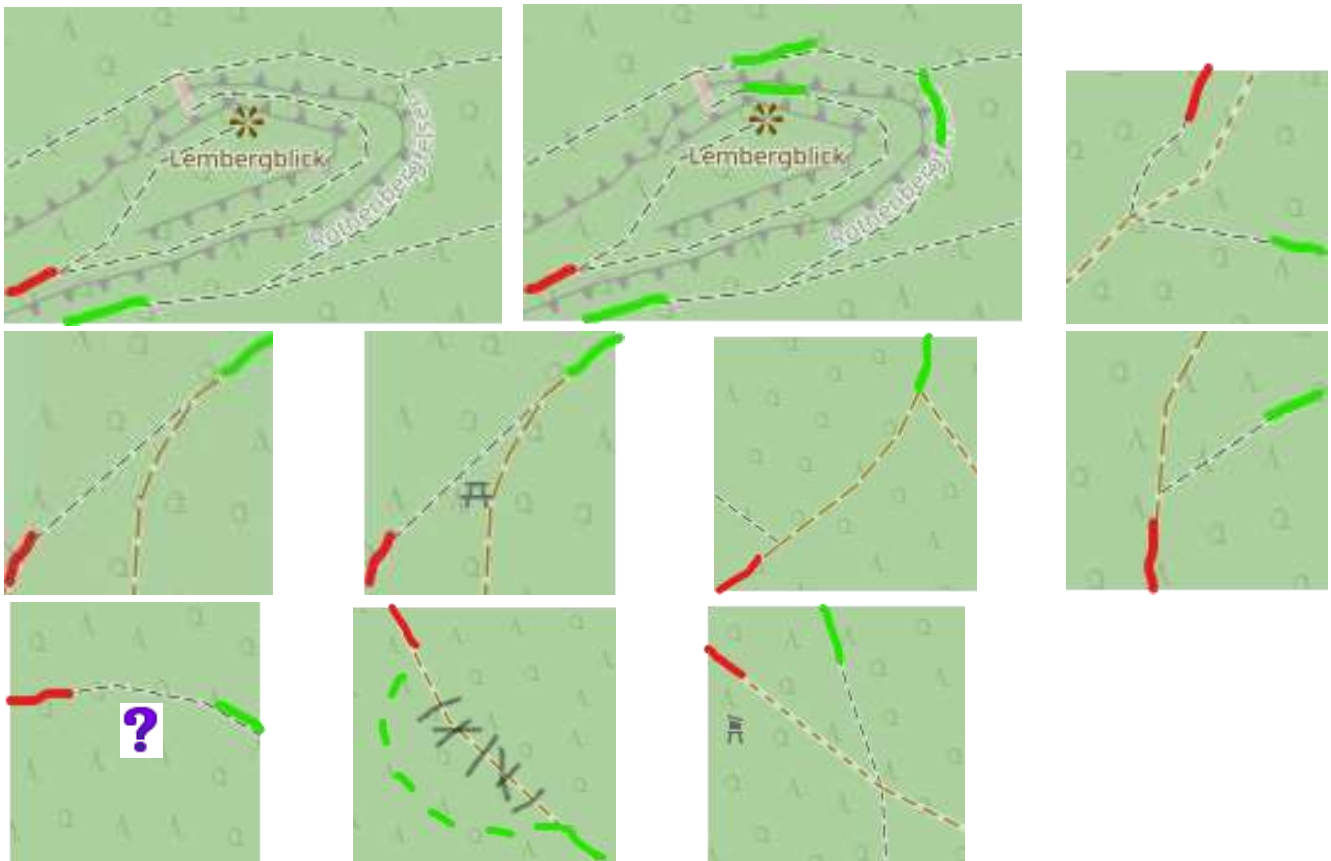
Piep=Abstecher zu einem Wert, Versteck. Nach dem Fund kehre dorthin wieder zurück. Piep-Piep: Gesuchter Wert, gesuchtes Versteck.

### Info zum Clue:

Du wanderst von „rot“ nach „grün“ und Bildkante Oben ist Norden. Nicht jeder Abzweig ist bebildert, folge hier deinem Weg bzw. gehe geradeaus weiter.

Clue:





? Rechts von dir begleiten dich Felsen. Etwa 50 m bevor dein Weg beidseitig von mannshohen Felsen verengt wird, sind rechts in 24 Schritten und  $5^\circ$  ein zweigeteilter Steinklotz und dahinter eine Felshöhle erkennbar. Dort oben steht ein brusthoher Baumstumpf. An diesem führt ein Pfad in  $250^\circ$ . Notiere von einem Grenzstein, by the way, seine Zahl  $A = \_ \_$ . Etwa 5 m bevor dein Pfad in einen anderen mündet, bleibe links vor dir an einem Nadelbaum stehen. **Piep**. In  $7 \cdot A = \_ \_ \_^\circ$  und  $A + 10 = \_ \_$  Schritten suche am Fuße eines Nadelbaumes. **PiepPiep**. [Name in Dose \_\_\_\_\_]. (Pro Team bitte nur eins entnehmen.)


? Von links unten kommt ein Wanderweg zu dir hinauf. (Bezieht sich auf das vorherige Bild) Nach etwa 100 Schritten gehe durch eine Felsengruppe hindurch. An der Nase eines kleineren Felsens links bleibe stehen (etwa 100 m vor dir ist ein grünes Metallgeländer erkennbar). 5 Schritte weiter gehen  $2\frac{1}{2}$  Stufen nach oben. **Piep**. Von der unteren Stufe peile  $2 \cdot A = \_ \_^\circ$  und gehe 10 Schritte. Dann  $A + A/2 = \_ \_^\circ$  und 12 Schritte (schau in der Decke des Felsens). **PiepPiep**. [Name in Dose \_\_\_\_\_]. (Pro Team bitte nur eins entnehmen.)

? Nach dem letzten Felsen, auf der rechten Seite, über dir, stehen rechts direkt am Weg zwei mannshohe Felsklötze und 10 Schritte weiter ein unförmiger hüfthoher Fels. Von diesem gehe noch 30 Schritte in  $2 \cdot A + 10 = \_ \_^\circ$  und dann  $3 \cdot A + A/2 = \_ \_ \_^\circ$  mit 15 Schritten zu einem kleinen Felsen (unten im Spalt).

Hinweis für den Bonus:

|                        |                        |
|------------------------|------------------------|
| 1.Hinweis<br>einkleben | 2.Hinweis<br>Einkleben |
| Kennzahl aus Logbuch:  |                        |

Wertesammlung:

|  |
|--|
|  |
|  |



=Wert für Bonus; Clue für den Bonus aufheben

Wir hoffen, das finale Rätsel war eindeutig und hat euch zur Letterbox geführt. Über eine Nachricht im Logbuch und Forum würden wir uns sehr freuen. Falls im Clue ein Fehler, bzw. mit dem Material etwas nicht in Ordnung sein sollte oder ein Hinweis fehlt, bitten wir um Nachricht ([givemefive-lb@web.de](mailto:givemefive-lb@web.de)).