

# Letterbox Tal der Generationen

(platziert 04 /23 durch Bergstock431)

**Stadt:** Rinntal (SÜW)

**Startpunkt:** Hütte Ende des Tals 49°12'45.24"N 7°54'23.28"E Parkpl. 250 Meter vorher

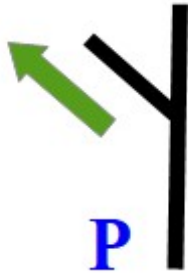
**Ausrüstung:** Stempel, Logbuch **Schwierigkeit:** Leicht **Gelände:** Mittel **Länge:** ca. 2,5 km

**Info** Informiere dich im Internet über das Tal der Generationen.

**CLUE** Folge den Pfeilen

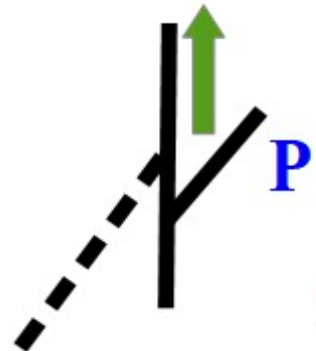


1



P

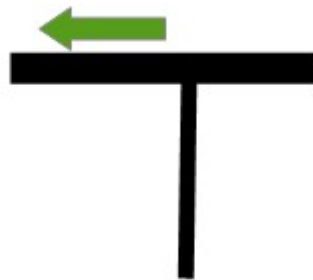
2



3



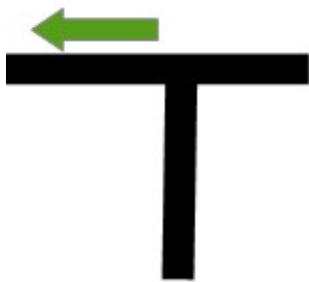
4



5



6




7



8



9



10



Rückweg